



Fiszka projektowa projektu kluczowego RPO WSL 2014-2020

**Tytuł projektu:
Zagospodarowanie brzegów rzeki Koszarawy
na odcinku od mostu kolejowego
do mostu trzebińskiego wraz
z terenami przyległymi wzdłuż Soły
i Jeziora Żywieckiego.**

**Beneficjent:
Miasto Żywiec**

Okres realizacji: 2018

**Koszt: ok. 4 mln zł,
85% dofinansowania ze środków UE**

Zagospodarowanie brzegów rzeki Koszarawy na odcinku od mostu kolejowego do mostu trzebińskiego wraz z terenami przyległymi wzdłuż Soły i Jeziora Żywieckiego.

Projekt ma na celu ograniczenie presji ruchu turystycznego na cenne przyrodniczo obszary wzdłuż brzegów rzeki Koszarawy i rzeki Soły oraz Jeziora Żywieckiego. Na tym terenie występuje wiele cennych gatunków roślin i zwierząt, które podlegają ochronie.

Zagospodarowanie brzegów rzeki Koszarawy na odcinku od mostu kolejowego do mostu trzebińskiego wraz z terenami przyległymi wzdłuż Soły i Jeziora Żywieckiego.

Gatunki chronione nad Koszarawą, Sołą i Jezioro Żywieckim

pluszcz



Zagospodarowanie brzegów rzeki Koszarawy na odcinku od mostu kolejowego do mostu trzebińskiego wraz z terenami przyległymi wzdłuż Soły i Jeziora Żywieckiego.

**Gatunki chronione
nad Koszarawą, Sołą
i Jezioroem Żywieckim**

**pierwiosnek
wyniosły**



Zagospodarowanie brzegów rzeki Koszarawy na odcinku od mostu kolejowego do mostu trzebińskiego wraz z terenami przyległymi wzdłuż Soły i Jeziora Żywieckiego.

Gatunki chronione
nad Koszarawą, Sołą
i Jeziolem Żywieckim

miodunka ćma



Zagospodarowanie brzegów rzeki Koszarawy na odcinku od mostu kolejowego do mostu trzebińskiego wraz z terenami przyległymi wzdłuż Soły i Jeziora Żywieckiego.

**Gatunki chronione
nad Koszarawą, Sołą
i Jeziolem Żywieckim**

**jaskier
kosmaty**






Zagospodarowanie brzegów rzeki Koszarawy na odcinku od mostu kolejowego do mostu trzebińskiego wraz z terenami przyległymi wzdłuż Soły i Jeziora Żywieckiego.

W ramach projektu powstanie ścieżka dydaktyczna dla pieszych i rowerzystów biegnąca wzdłuż brzegów rzeki Koszarawy od mostu trzebińskiego do mostu kolejowego oraz wzdłuż brzegów rzeki Soły i Jeziora Żywieckiego, aż do ośrodka Politechniki Krakowskiej.

Zagospodarowanie brzegów rzeki Koszarawy na odcinku od mostu kolejowego do mostu trzebińskiego wraz z terenami przyległymi wzdłuż Soły i Jeziora Żywieckiego.

Etap I:

-  ścieżka dydaktyczna - beton asfaltowy
-  miejsca dopoczynku - powierzchnie brukowane
-  ścieżka gruntowa / kruszywo łamane



Zagospodarowanie brzegów rzeki Koszarawy na odcinku od mostu kolejowego do mostu trzebińskiego wraz z terenami przyległymi wzdłuż Soły i Jeziora Żywieckiego.

Etap II:



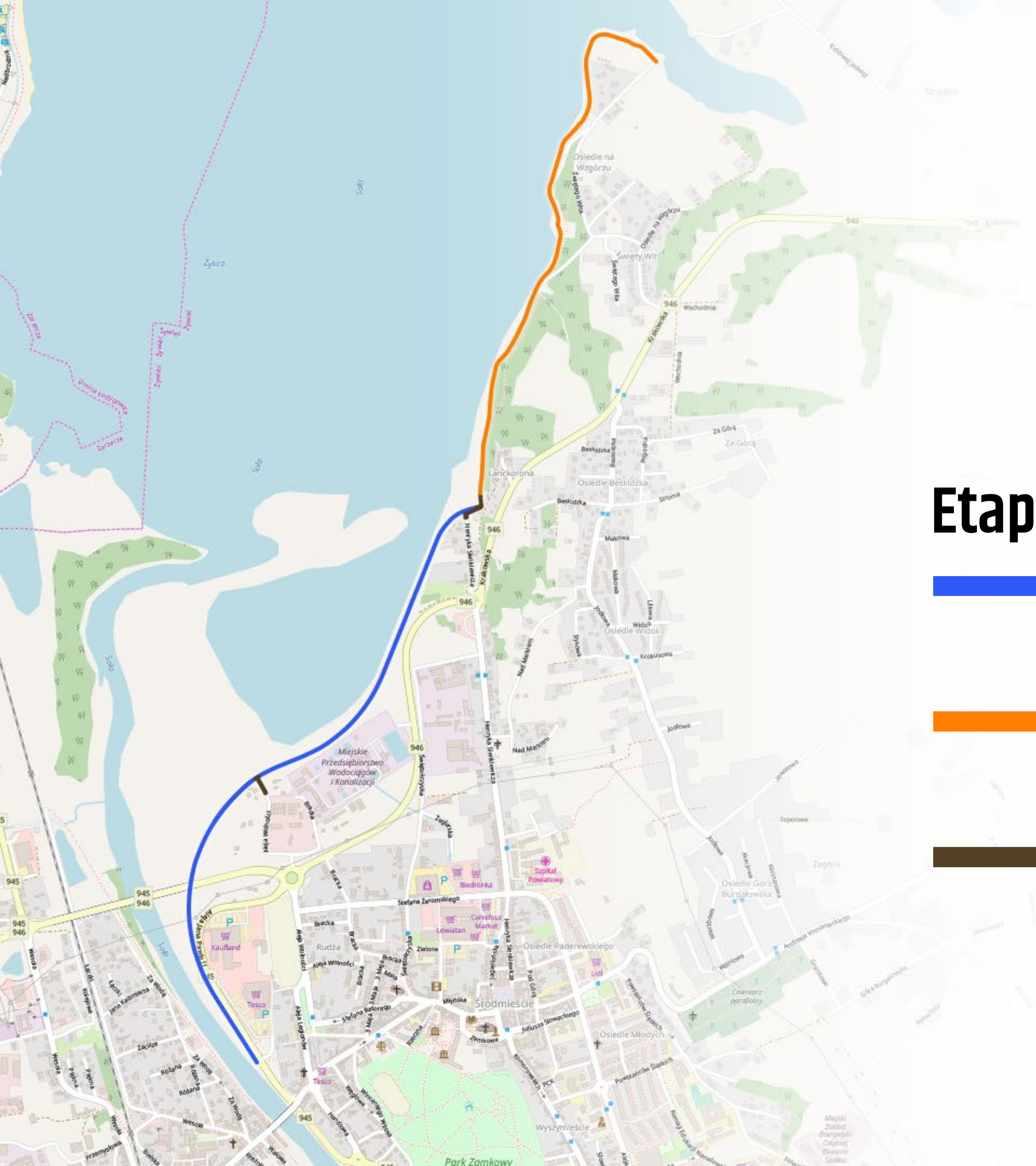
nawierzchnia rozbieralna z płyt betonowych
lub betonowej kostki bezfazowej



wodoprzepuszczalna
nawierzchnia mineralna



nawierzchnia z betonu asfaltowego



Zagospodarowanie brzegów rzeki Koszarawy na odcinku od mostu kolejowego do mostu trzebińskiego wraz z terenami przyległymi wzdłuż Soły i Jeziora Żywieckiego.

Pozostałe działania w projekcie:

1. Ochrona, poprawa i odtwarzanie stanu siedlisk przyrodniczych i populacji gatunków, m.in. ptak - pluszcz, rośliny np. jaskier kosmaty, miodunka ćma, zawilec gajowy, pierwiosnek wyniosły itp.



2. Zwalczanie rozprzestrzeniania się i eliminowanie obcych gatunków inwazyjnych – rdest.

Zagospodarowanie brzegów rzeki Koszarawy na odcinku od mostu kolejowego do mostu trzebińskiego wraz z terenami przyległymi wzdłuż Soły i Jeziora Żywieckiego.

Pozostałe działania w projekcie:

3. Budowa, modernizacja i doposażenie ośrodków prowadzących działalność w zakresie edukacji ekologicznej lub ochrony różnorodności biologicznej – powstanie Miejskie Centrum Ekologiczne, przeprowadzona zostanie kampania regionalna.

Zagospodarowanie brzegów rzeki Koszarawy na odcinku od mostu kolejowego do mostu trzebińskiego wraz z terenami przyległymi wzdłuż Soły i Jeziora Żywieckiego.

Pozostałe działania w projekcie:

4. Ochrona przyrody poprzez zmniejszenie presji ruchu turystycznego za pomocą budowy infrastruktury użytku publicznego: ścieżki dydaktycznej i miejsc odpoczynku wyposażonych w tablice edukacyjne i małą architekturę.



Zagospodarowanie brzegów rzeki Koszarawy na odcinku od mostu kolejowego do mostu trzebińskiego wraz z terenami przyległymi wzdłuż Soły i Jeziora Żywieckiego.

W projekcie zaplanowano również kampanię edukacji ekologicznej:

- 1. Rodzinna gra terenowa z atrakcyjnymi nagrodami na ścieżce dydaktycznej (4 rundy).**
- 2. Międzypokoleniowe zajęcia ruchowe na ścieżce dydaktycznej (4 rundy) np. Nordic Walking, biegi, gimnastyka, fitness itp.**
- 3. Spacerzy przyrodoznawcze z przewodnikiem dla przedszkolaków i uczniów szkół podstawowych oraz dla seniorów.**
- 4. Promocja w mediach o zasięgu regionalnym: prasa, radio, fB, www.**