

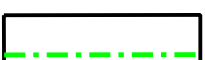



LEGENDA

-  ZAKRES OPRACOWANIA SCALENIA I PODZIAŁU W ŻYWCU - MOSZCZANÓW
-  NIENAPROJEKTOWANE GRANICE DZIAŁEK ENDEMICZNYCH PO SCALENIU I PODZIALE
-  GRANICA OBRĘBU



Załącznik nr 5 do Uchwały Rady Miejskiej w Żywcu
 Nr _____ z dnia _____ r.

miasto Żywiec obszar: stan nowy Moszczanów, Zdziele od „Moszczanów”	SKALA 1:1000	<p style="text-align: center;">MAPA z geodezyjnym projektem scalenia i podziału nieruchomości</p> <p><small>opracowanej w trybie przepisów ustawy o gospodarce nieruchomościami Integrating część mapy stanowią rejestry nieruchomości</small></p>	<p><small>Granice zewnętrzne obszaru objętego operacjami i postępowaniem zgodnie z Uchwałą Rady Miejskiej w Żywcu Nr 1891/485/2000 z dnia 26 stycznia 2001 o przygotowaniu do scalenia i podziału nieruchomości.</small></p>	<p><small>Niniejsza mapa wykonana przez: P.G.K. VERTICAL Sp. z o.o. ul. Szosa nr 44-240 Żywiec</small></p> <p><small>Planimetrię oprac. mgr inż. Marek Kuska Nr uprawnień zawodowych 18755</small></p> <p><small>Data: 2023.2015 r. KRS: 0043142204 REGON: 6640142204</small></p>
"Dzielnica Zadzielskie"				